

















LEGENDA

-  Confine comunale
-  Limite delle zone di decentramento
-  Limite delle zone B2
-  P.I.O.

-  Variante 1: approvata dal Consiglio Comunale in data 03/02/2003
-  Variante 2: approvata dal Consiglio Comunale in data 06/03/2006
-  Variante 3:
-  Variante 4:
-  Variante 5:
-  Variante 6:
-  Variante 7:
-  Variante 8:
-  Variante 9:
-  Variante 10:
-  Variante 11:
-  Variante 12:

GRUPPO III
(UNICO PROVVEDIMENTO)

GRUPPO IV
(UNICO PROVVEDIMENTO)