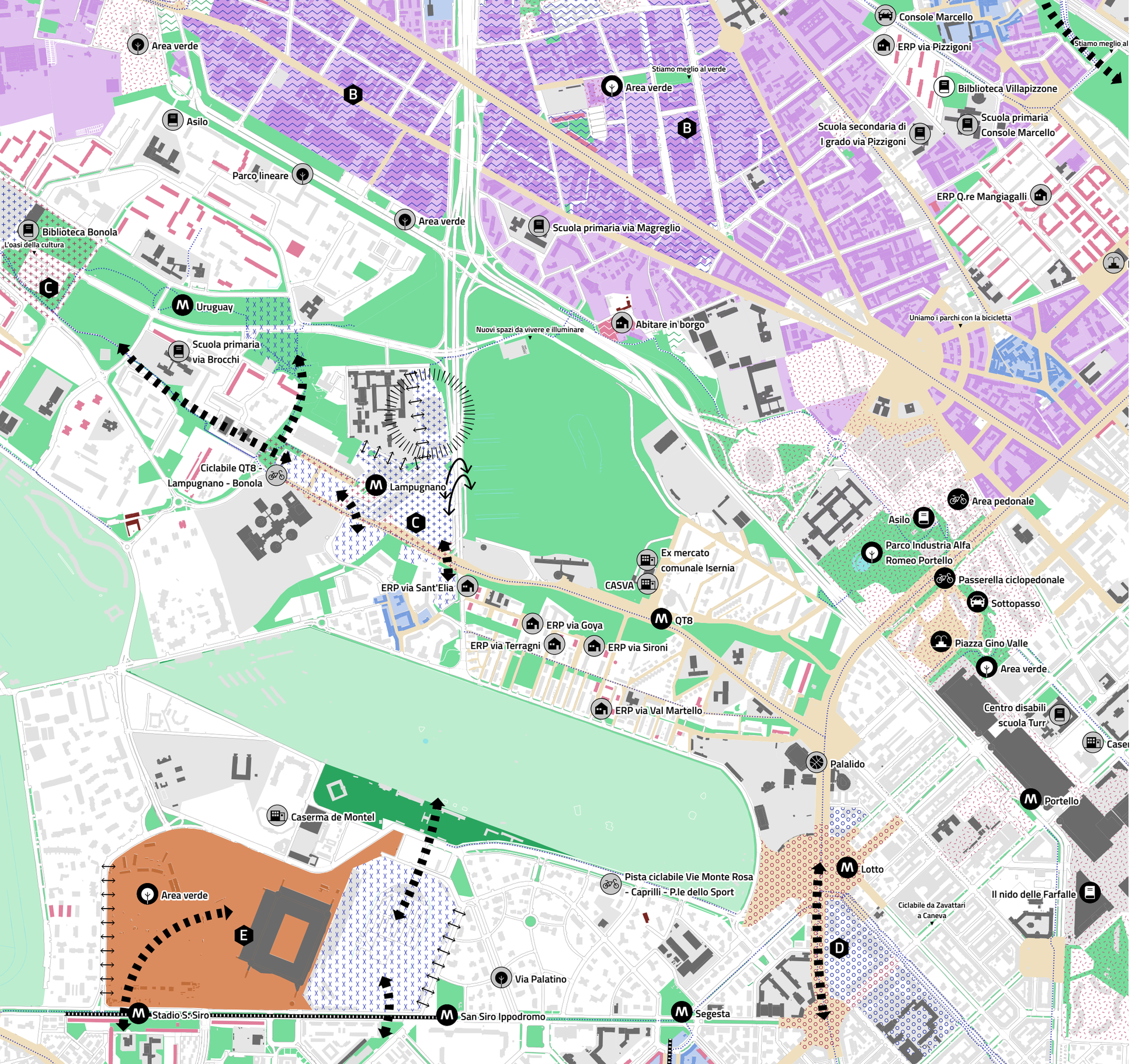

Tavola 19

De Angeli – Monterosa, QT8, Tre Torri, Stadio – Ippodromi, Portello, Q.re Gallaratese – Q.re San Leonardo – Lampugnano, Villapizzone – Cagnola – Boldinasco, Maggiore – Musocco – Certosa

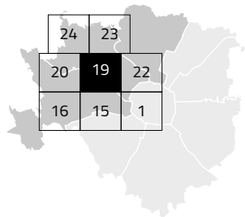

Municipi: 7, 8, 9

B Ambiti di rigenerazione ambientale

Ambiti di Villapizzone, lungo v.le Certosa e via Gallarate, ad ovest del cavalcavia del Ghisallo. Interventi di rigenerazione di edifici e spazi aperti, forestazione urbana, finalizzati a migliorare le prestazioni ambientali delle piastre produttive.

C Nodi di interscambio

Ambiti di Bonola e Lampugnano. In quest'ultimo gli interventi di rigenerazione consentono l'integrazione tra infrastrutture di mobilità e funzioni urbane, riqualificazione delle aree verdi, realizzazione di connessioni ciclopedonali con il parco Monte Stella.

D Piazze

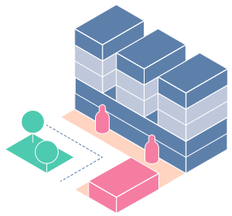

P.le Lotto e p.le Zavattari. La ridefinizione dei tessuti edilizi e delle aree per la mobilità consente la realizzazione di nuovi spazi pedonali, verde e funzioni collettive. Riqualificazione della cerchia 90-91 e nuove connessioni con l'ippodromo e il Parco Agricolo Sud.

E Grandi funzioni urbane



Ambito di S. Siro. Nuove funzioni per servizi pubblici e funzioni private di interesse strategico. Realizzazione di un parco urbano e nuove connessioni con l'ippodromo nel Parco Agricolo Sud e con gli ambiti a sud di via Harar/ Dessiè.