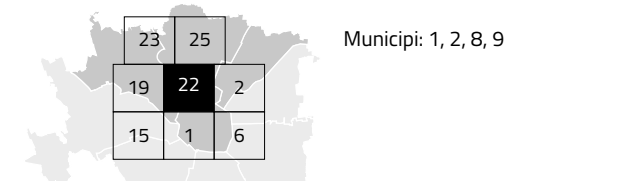
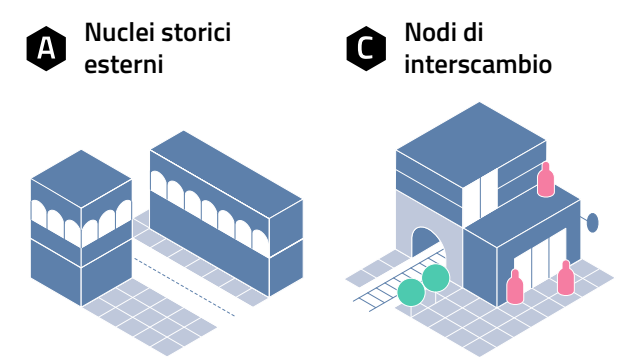


Tavola 22
**P.ta Garibaldi – P.ta Nuova,
 Bovisa, Maciachini Maggiolina,
 Sarpi, Tre Torri, Portello, Ghisolfa,
 Pagano, Isola, Farini, Dergano**



Municipi: 1, 2, 8, 9

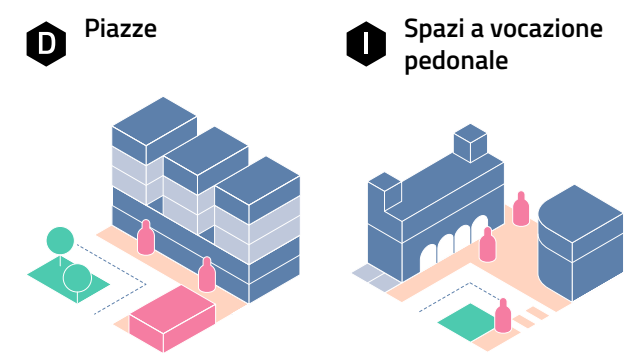


A Nuclei storici esterni

Nuclei storici di Isola e Borgo degli Ortolani. Riquilificazione del tessuto edilizio, tutela dei fronti commerciali esistenti, estensione degli interventi di pedonalizzazione degli assi stradali in raccordo p.zza Gae Aulenti, p.le Maciachini e p.zza Gramsci - p.zza Firenze.

C Nodi di interscambio

Ambito P.ta Garibaldi. Integrazione delle infrastrutture di mobilità con le funzioni urbane, parziale copertura dei binari, riquilificazione di p.zza Freud, realizzazione di una nuova connessione tra gli ambiti posti a nord e a sud della ferrovia e tra p.zza Gae Aulenti e lo scalo Farini.



D Piazze

Ambito di p.le Maciachini. La ridefinizione dei tessuti edilizi e delle aree per la mobilità consente la realizzazione di nuovi spazi pedonali, verde e funzioni collettive. Superamento della barriera della cerchia 90-91 e riquilificazione del complesso ERP di via Giuffrè.

I Spazi a vocazione pedonale

Assi stradali connessi a P.ta Nuova, alla Stazione P.ta Garibaldi e P.le Maciachini. Interventi di riquilificazione di via Piero della Francesca, tra p.zza Firenze e p.zza Gramsci, e l'asse di c.so Sempione con nuovi spazi per pedoni e ciclisti.