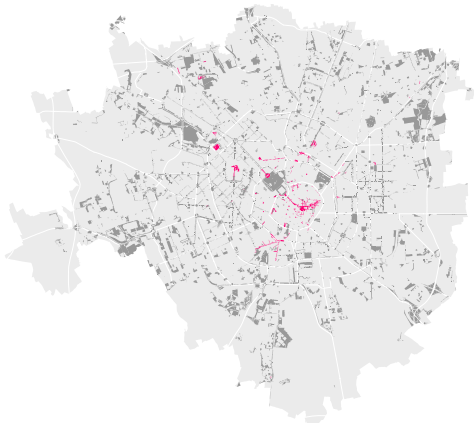


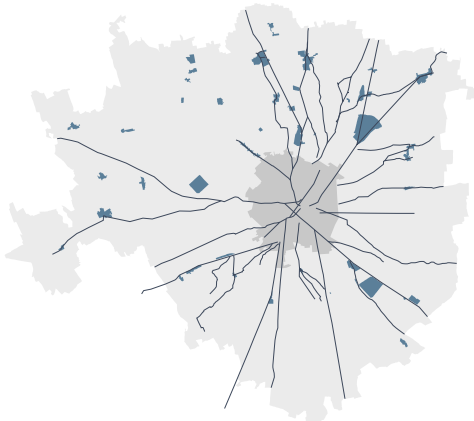
Parchi e giardini urbani esistenti



- Verde fruibile
- Verde e mobilità
- Area pedonale

Nuclei esterni e assi storici

Carta del paesaggio



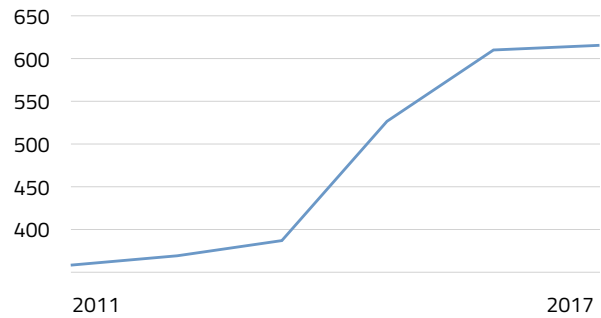
- NAF - Nuclei di antica formazione
- Nuclei storici esterni
- Radiali storiche

La piazza al centro del quartiere

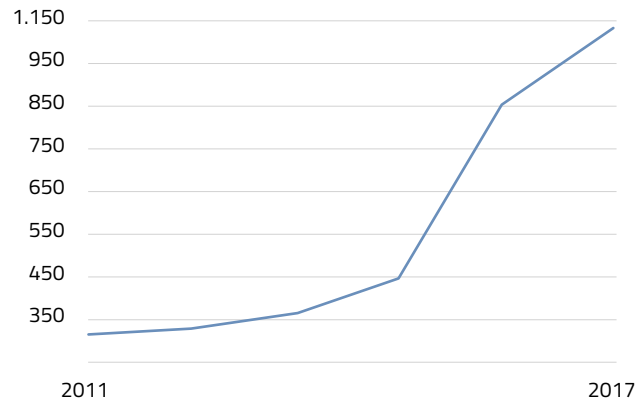
Dal 2011 a oggi si contano più di 50 piazze oggetto di interventi di riqualificazione diffusi, realizzati o programmati, in centro come negli altri quartieri. Un processo lungo un decennio, per punti e assi, di riqualificazione dell'ossatura fondamentale della città, a partire dallo spazio pubblico, che sta raddoppiando la disponibilità di aree pedonali. Un disegno di città orientato a incrementare il benessere, la qualità della vita, rafforzare le identità locali di quartiere, contrastare l'isolamento e la stigmatizzazione dei nuclei urbani periferici, favorire lo spazio pedonale e la mobilità dolce, accrescere attrattività, bellezza e vivibilità della città, favorire il commercio locale e il turismo, la sicurezza, la coesione e l'inclusione sociale.

Aree a pedonalità privilegiata

Aree pedonali (migliaia di m²)



Zone 30 (migliaia di m²)



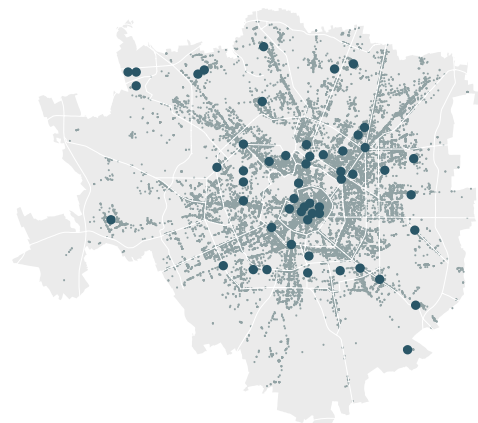
Ciclabilità

Bike sharing, 2017

280 stazioni
4.285.017 prelievi annui
57.021 utenti
4.650 bici bikeMi
12.000 bici free floating

Piste ciclabili, 2017

218 km di piste ciclabili
+59% dal 2011 al 2017



- Progetti di piazze
- Esercizi di vicinato